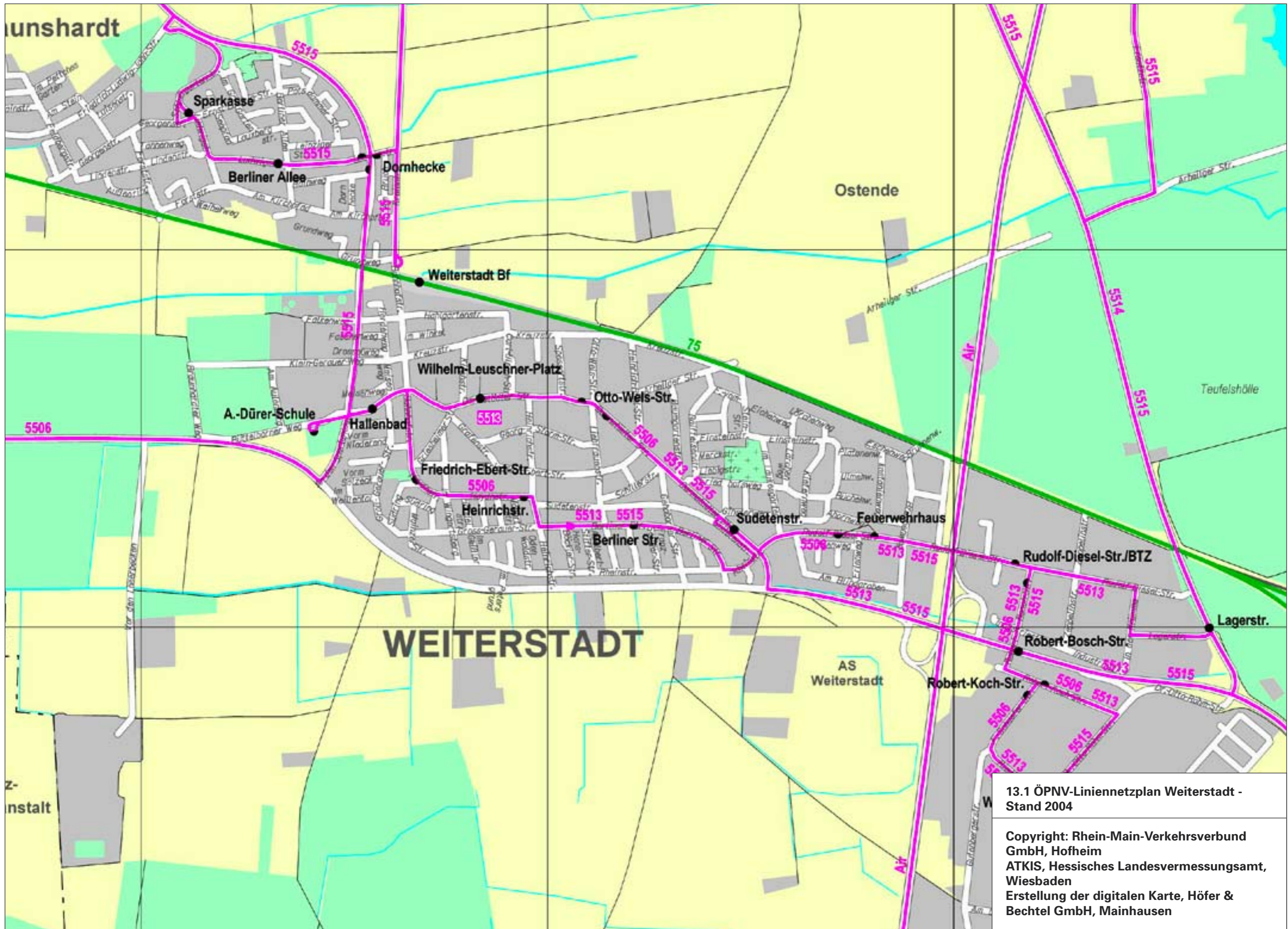


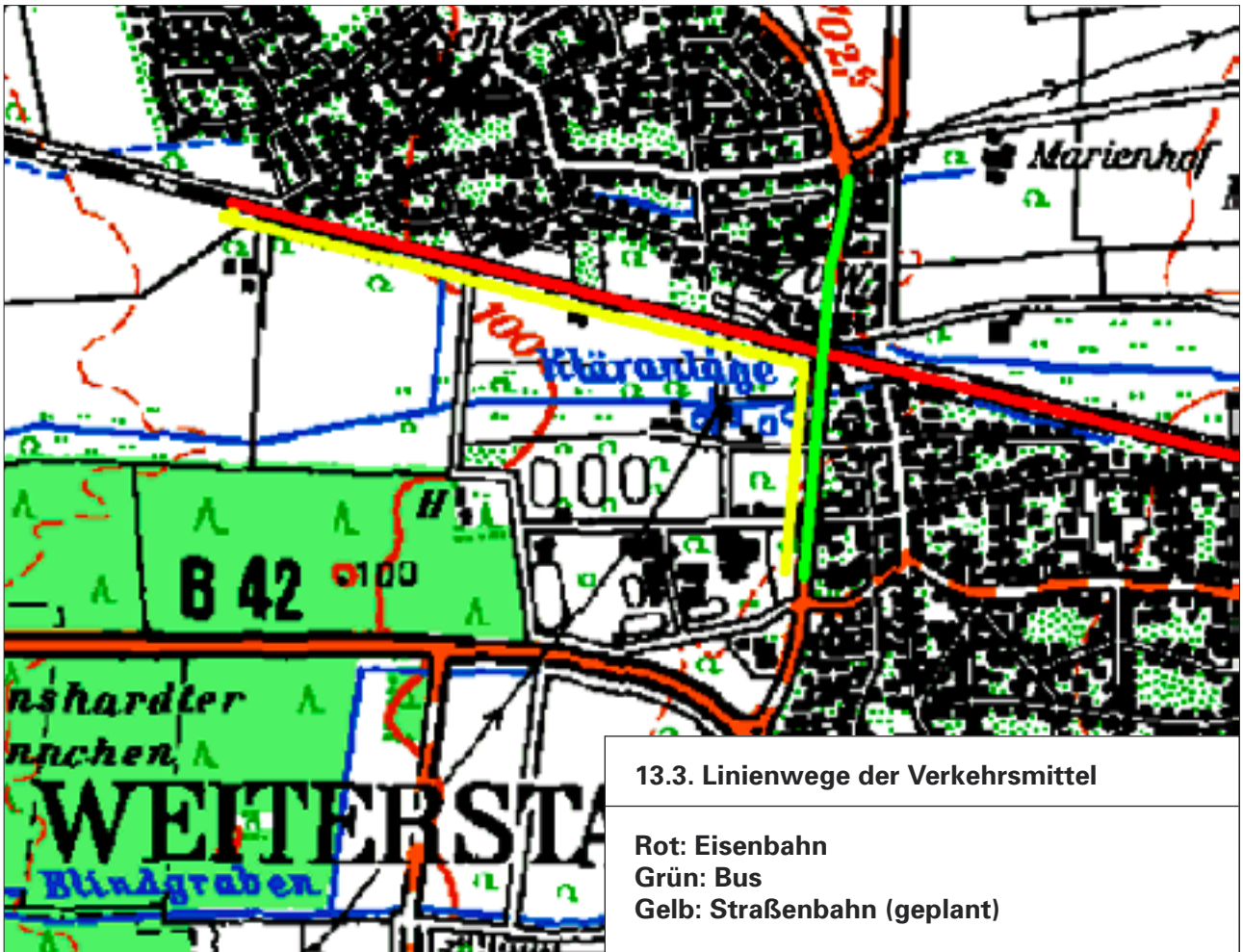
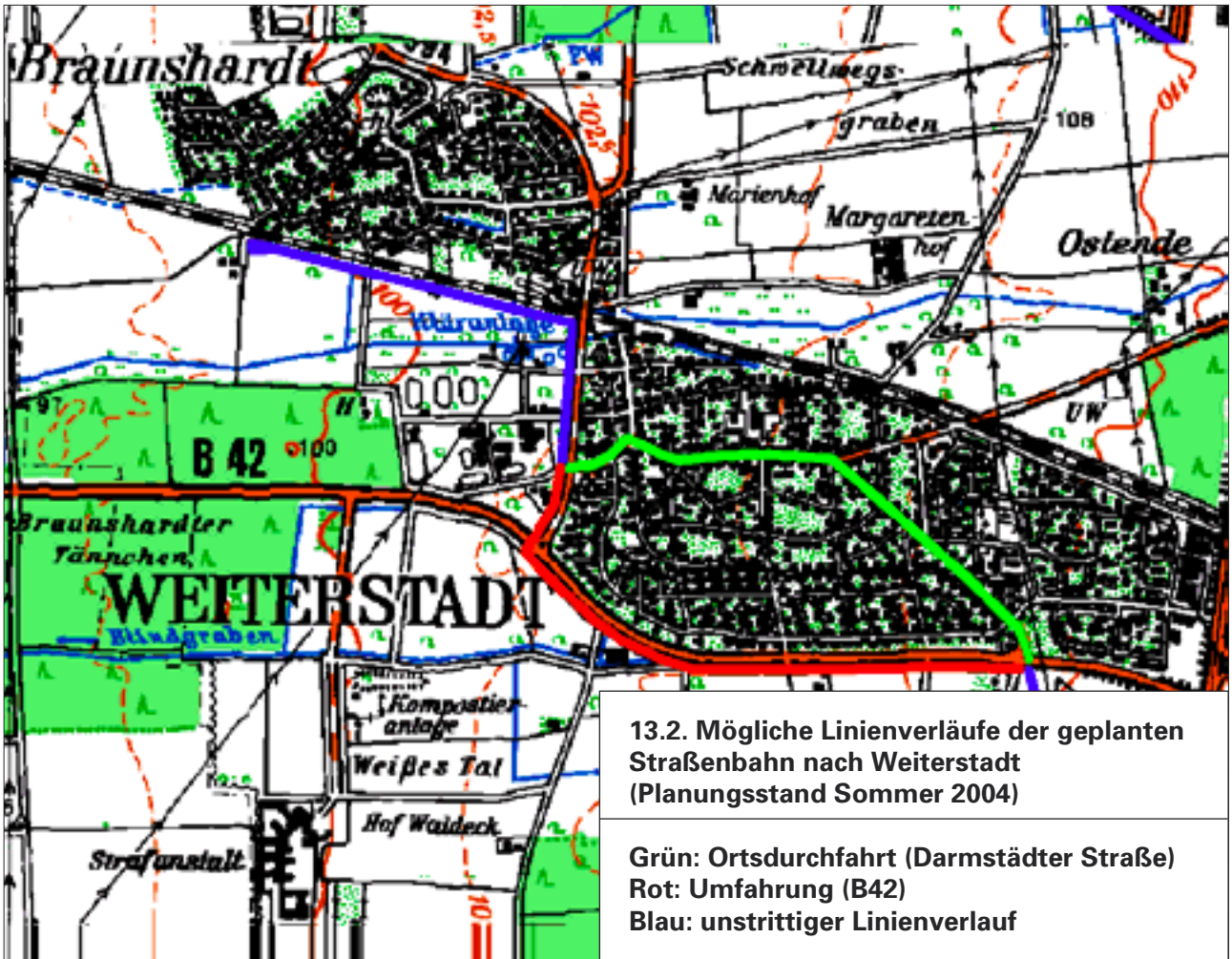
# Zentraler Omnibus- bahnhof (ZOB) Weiterstadt

Eine kritische Betrachtung des Status quo und Entwurf eines nachhaltigen Ansatz zur Verbesserung des ÖPNV in Weiterstadt.



13.1 ÖPNV-Liniennetzplan Weiterstadt - Stand 2004

Copyright: Rhein-Main-Verkehrsverbund GmbH, Hofheim  
 ATKIS, Hessisches Landesvermessungsamt, Wiesbaden  
 Erstellung der digitalen Karte, Höfer & Bechtel GmbH, Mainhausen







- Legende
- Fahrbahn
  - ÖPNV-Verkehrsfläche
  - Fußgängerwege
  - gepl. Strassenbahntrasse
  - Grünfläche
  - Wirtschaftsweg
  - Haltestellenbereich
  - Gebäude
  - Baum

Karte 13.5

IVDA e.V.  
 Verein für innovative Verkehrssysteme Darmstadt e.V.

ZOB Bahnhof Weiterstadt  
 Variante 2 – ZOB mit P&R-Möglichkeit

Kreuzung L 3094 mit  
 Bahnstrecke Darmstadt – Mainz/Wiesbaden

M = 1 : 1.000

IVDA e.V. 2004, alle Rechte vorbehalten.